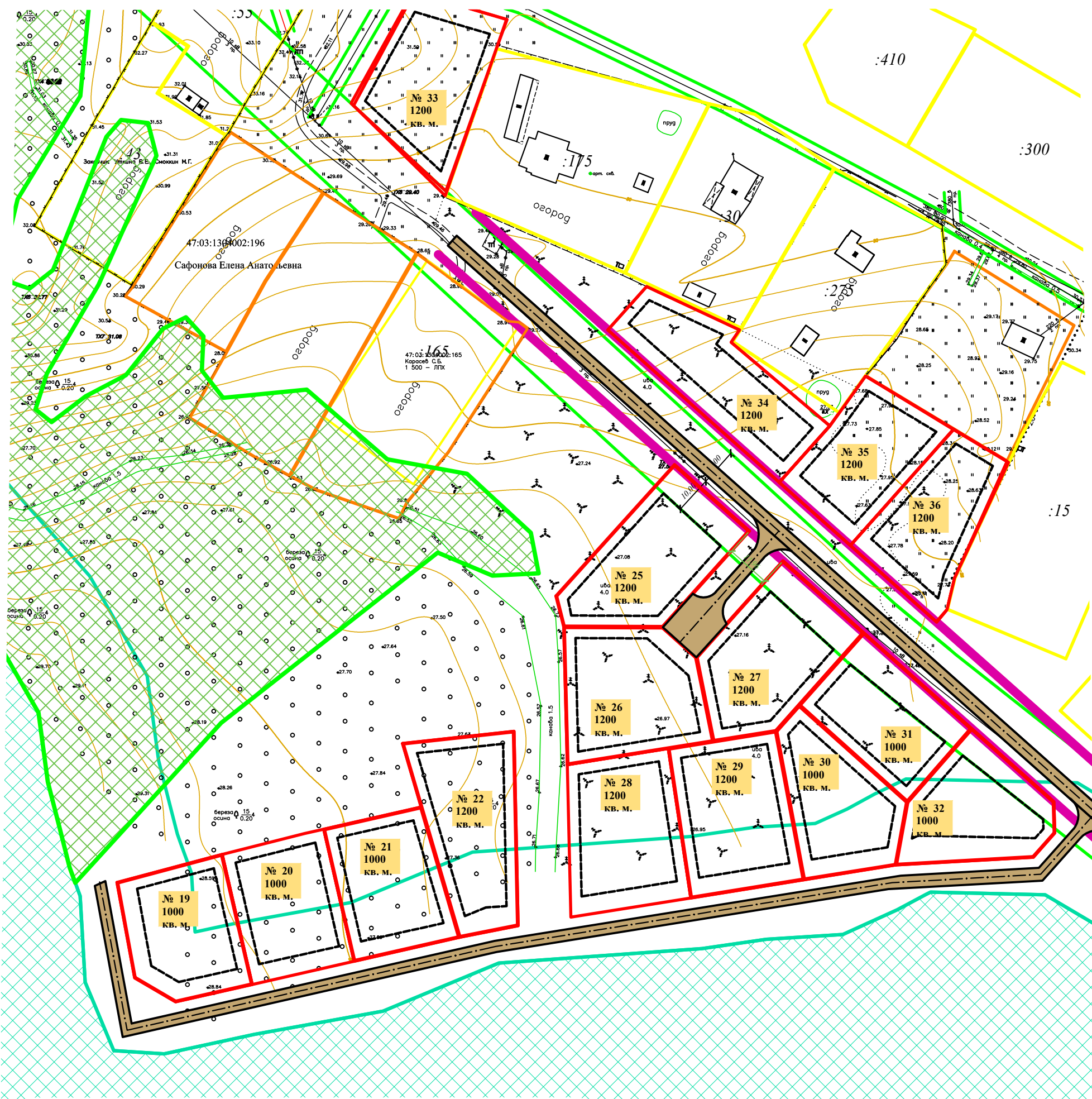










ГЕНЕРАЛЬНЫЙ ПЛАН . МАСШТАБ 1:1000.



УСЛОВНЫЕ ОБОЗНАЧЕНИЯ:

-  граница проектируемого квартала;
-  охранная зона высоковольтной ЛЭП 10 кВ (20 м.)
-  граница существующих земельных участков по данным ГКН;
-  граница земельных участков по данным ГКН (условные границы);
-  охранная зона низковольтной ЛЭП 0.4 кВ (4 м.)
-  земли гослесфонда;
-  граница прибрежной защитной полосы оз. Суходольское 50 м. ;
-  граница водоохранной зоны оз. Суходольское 200 м. ;

						Заказчик: Администрация МО Запорожское сельское поселение			
						Ленинградская область, Приозерский район, Запорожское сельское поселение, д. Удальцово.			
Изм.	Кол.	Лист	№ Док.	Подпись	Дата	ПРОЕКТ ПЛАНИРОВКИ И МЕЖЕВАНИЯ ТЕРРИТОРИИ КВАРТАЛА ИНДИВИДУАЛЬНОЙ ЖИЛОЙ ЗАСТРОЙКИ	Стадия	Лист	Листов
				Балабанова Н.А.	12.2014 г.		ГД		
				Савинская Н. В.					
						ОПОРНЫЙ ПЛАН (ОРТОФОТО). МАСШТАБ 1:1000.		ООО ДИМЕТРА	